

Утверждена
Постановлением администрации
Дальнеконстантиновского муниципального округа
Нижегородской области

от _____

**СХЕМА РАСПОЛОЖЕНИЯ ЗЕМЕЛЬНОГО УЧАСТКА
ИЛИ ЗЕМЕЛЬНЫХ УЧАСТКОВ НА КАДАСТРОВом ПЛАНЕ ТЕРРИТОРИИ**

Адрес: Российская Федерация,
Дальнеконстантиновский муниципальный округ,
с.п Дубрава, ул. Молодежная, земельный участок 20

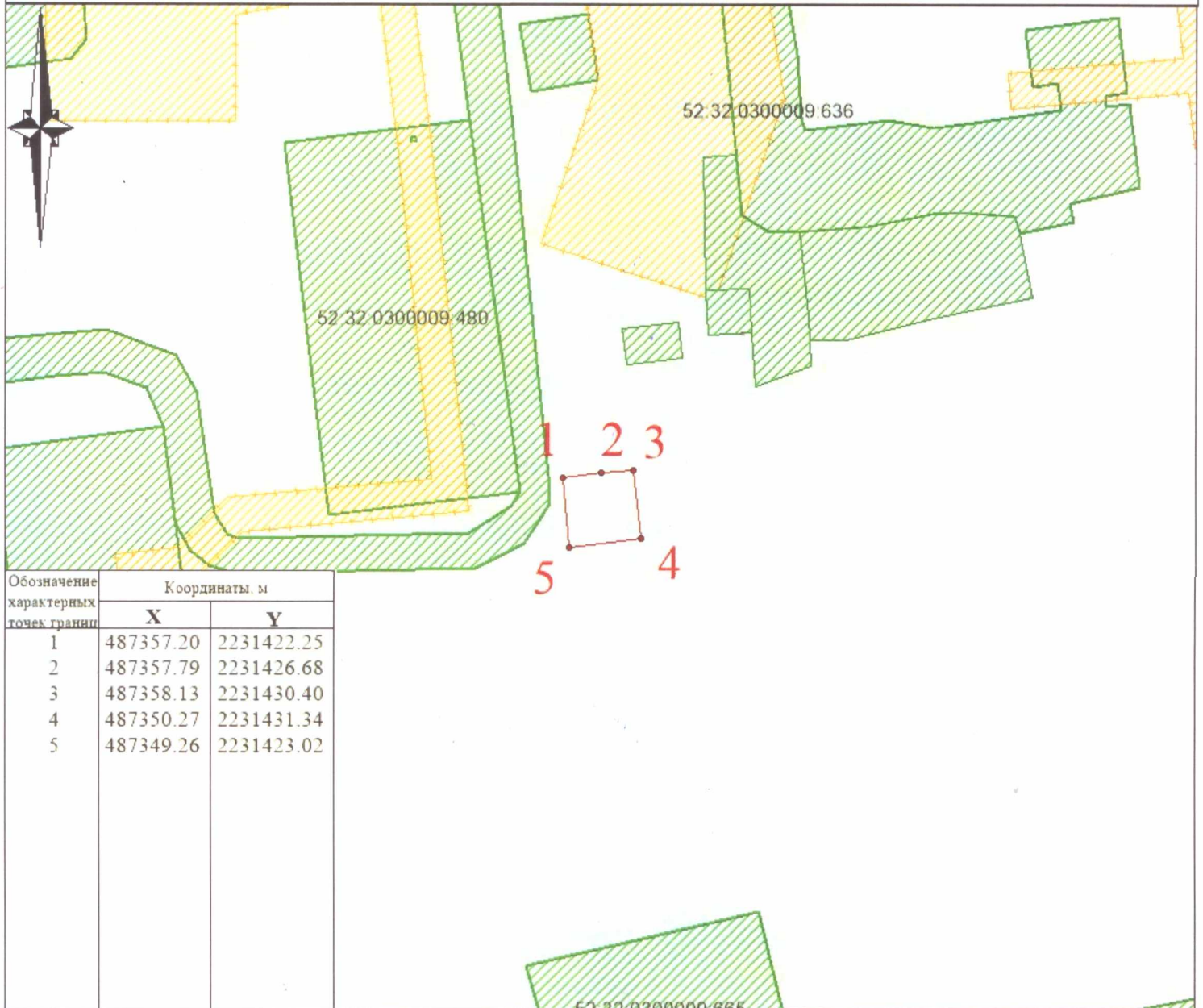
Категория земель - земли населенных пунктов

Вид разрешенного использования - для ведения личного подсобного хозяйства

Условный номер земельного участка





Площадь земельного участка

66 кв. м.



Масштаб 1:700 Система координат МСК 52, зона 2

Условные обозначения

-  - граница образуемого земельного участка
-  - граница земельного участка, по сведениям ЕГРН
- 52:32:1100002:5019-  1 - обозначение кадастрового номера земельного участка
-  1 - обозначение характерной точки границы образуемого земельного участка